












FORMATO							
ACTA DE REUNION							
CÓDIGO	PROCESO				VERSIÓN		
FO-PE-14	PLANEACIÓN ESTRATÉGICA				5		
FECHA	8/08/2024	HORA INICIO	8:30 am	DURACIÓN (HORAS)	0:46 H	ACTA No.	
ASUNTO	Socialización Fotometría Con la secretaria de cota						
CONTRATO /PROYECTO	Contrato Consultoría IDU-1815-2021 Contrato Interventoría IDU-521-2022  <b>Proyecto:</b> Elaboración de la factibilidad, estudios y diseños para la construcción de la vía Cota desde la carrera 92 (Cerro de la Conejera) e intersección con el municipio de Cota.						
ÁREA RESPONSABLE	Seleccione el área.		Clasificación de la información del documento (No marque opción para información pública)			<input type="checkbox"/> Uso Interno. <input type="checkbox"/> Clasificada. <input type="checkbox"/> Reservada.	
ASISTENTES							
Nombre	Área / Entidad	Cargo/Tipo de vinculación	Firma				
Diana Carolina Valderrama	IDU/STED	Apoyo a la supervisión técnica					
Bibiana Martínez	IDU/STED	Dirección técnica de proyectos IDU					
Santiago Ramírez	IDU/STED	Especialista redes secas					
Elder Muñoz	SDOP Cota	Contratista secretaria obras publicas					
Nicolas García	SDOP Cota	Supervisión de obras publicas					
Andrea Rodriguez	SDOP Cota	Secretaria de obras publicas					
Carlos Valderrama	SDOP Cota	Infraestructura de obras publicas					
Rafael Villamarin	Consortio EYD Cota	Director Consultoría					
Gabriela Pérez	Consortio EYD Cota	Coordinadora Interventoría					
Alejandro Sánchez	Consortio EYD Cota	Especialista redes secas					
Alirio Cuesta	Consortio EYD Cota	Especialista redes secas					
William Malaver	Consortio Interventoría Cota	Director Interventoría					
Nathaly Rodríguez Urrego	Consortio Interventoría Cota	Coordinadora Interventoría					

FORMATO			
ACTA DE REUNION			
CÓDIGO	PROCESO	VERSIÓN	
FO-PE-14	PLANEACIÓN ESTRATÉGICA	5	

TEMAS	
1	Avance en componente predial

DESARROLLO
<p><b>CONSULTORIA:</b> Inicia la socialización general de todo el proyecto abarcando todos los aspectos esenciales del contrato, empezando con su localización general, corredores generales, resumen en cuanto inicio de contratación y las fases por las cuales han pasado el proyecto en cuanto factibilidad y finalmente los estudios y diseños fase actual, inicia su intersección en la calle 170 y termina en las variantes cota.</p> <p>Se explican generalidades en cuanto separadores, puentes, zona de reserva, vallados y los corredores nuevos junto sus empalmes a treves de los puentes proyectados, adicional de los retornos y ampliaciones de carriles que se están proyectando en el corredor.</p> <p>Entrando al tema de redes, se expone el diseño fotométrico que va en todo el corredor, teniendo en cuenta las diferentes acciones en el primer tramo se usaran postes de 14 metros para tener una altura efectiva de 12 metros y garantizar la iluminación que es M2</p> <p>En cuanto cota se plantean postes metálicos de 12 metros que irán por todo el empalme y las variantes de cota, en el sector del puente se seguirá manejando como el municipio lo trae que es por medio de paneles solares la iluminación.</p> <p>¿Se pregunta quien recibiría la parte correspondiente a redes de la parte de cota?</p> <p><b>SDOP:</b> El trámite es presentar el estudio fotométrico a la secretaria de planeación del municipio y ellos piden el concepto técnico ya directamente a los encargados y estos ya entran a las aprobaciones.</p> <p><b>CONSULTORÍA:</b> el diseño fotométrico se presentó, pero ellos solo aprueban en cuanto su jurisdicción es por esto que pedimos la información al Municipio de Cota para saber cuál es su proceso y tener en cuanta sus requisitos</p> <p><b>SDOP:</b> ¿En este corredor irá más infraestructura seca? ¿En cuánto canalizaciones, redes entre otros que le corresponda al municipio de cota?</p> <p><b>CONSULTORÍA:</b> Es otra duda ya que desconoce como funciona el convención con Enel y el Municipio de Cota.</p> <p><b>SDOP:</b> Solo si se van a implantar infraestructura adicional, canalización o cajas si se necesita aprobación por parte de Enel, el alumbrado publico lo maneja el municipio</p> <p><b>INTERVENTORIA:</b> Por normativa retilap es necesario el respaldo de la serie 6 por el sector de Cota. Adicional se entregaron ya todos los diseños a la UAESP, pero pues se trabajará paralelamente para llegar a la aprobación</p> <p><b>CONSULTORÍA:</b> Cuando se van a hacer los traslados hay un aval por parte del municipio o va directamente el operador con el municipio,</p>


FORMATO			
ACTA DE REUNION			
CÓDIGO	PROCESO	VERSIÓN	
FO-PE-14	PLANEACIÓN ESTRATÉGICA	5	

DESARROLLO
<p><b>SDOP:</b> Informa que el consorcio hace la solicitud al operador y ya directamente el operador hace la solicitud al municipio, siempre se tiene que solicitar al municipio la autorización.</p> <p>El municipio maneja la misma normativa de Enel frente a alumbrados.</p> <p><b>CONSORCIO:</b> ¿Para dar inicio al trámite hay que presentar alguna factibilidad o algo por el estilo o simplemente radica el proyecto?</p> <p><b>SDOP:</b> Manifiesta que para dar inicio al trámite de aprobación, solo se requiere radicar el proyecto con las series necesarias y una breve descripción del proyecto, adicional se debe presentar solo un diseño fotométrico independiente para el municipio, solo con uno es suficiente, esperar que la UAESP, apruebe los que solicitan y ya luego envían al municipio y así de esta forma entramos a aprobar lo que nos corresponde y dar a los ajustes que creamos pertinentes.</p> <p>¿Cómo están manejando la gestión predial cual es el alcance? Ya que se tienen unos predios que son directamente del municipio.</p> <p><b>CONSORCIO:</b> Se tienen identificados los predios y sus propietarios es un trabajo que de igual forma se van venido adelantando con el municipio de cota</p> <p><b>SDOP:</b> Propone una mesa de trabajo con la secretaria de planeación con el fin de materializar estas gestiones prediales y conocer los requisitos generales que requiere la secretaria de planeación.</p> <p><b>CONSORCIO:</b> Se aclara que los alcances prediales van hasta la factibilidad avanzada predial, la cual corresponde a la identificación de los predios requeridos, con una estimación de costo a dichos predios incluidos los predios de Municipio de Cota.</p> <p>Adicional se aclara que el proyecto va enlazado con el proyecto de ampliación ICCU.</p>


CONCLUSIONES
<p>La reunión se basa en aclaración de dudas respecto a la aprobación de la parte de redes con el municipio de cota, en donde son aclaradas por parte de cota, adicional se plantea una nueva reunión de socialización con planeación para que ellos den sus observaciones respecto a la zona que entra en su jurisdicción. Se deja constancia respecto a que cuando se cuenta con la aprobación de Interventoría se remitirá la información correspondiente al diseño de redes secas (Fotometría) para que la SDOP del Municipio de Cota puedan revisar y si lo consideran emitir sus observaciones y/o recomendaciones.</p>

COMPROMISOS PACTADOS		
Descripción	Responsable	Fecha de Entrega

ANEXOS		
No	Nombre del Anexo: (documento/CD/Listas de asistencia)	Folios

FORMATO			
ACTA DE REUNION			
CÓDIGO	PROCESO	VERSIÓN	
FO-PE-14	PLANEACIÓN ESTRATÉGICA	5	
1	Lista de asistencia		1

FORMATO		
ACTA DE REUNION		
CÓDIGO	PROCESO	VERSIÓN
FO-PE-14	PLANEACIÓN ESTRATÉGICA	5



# FORMATO

## ACTA DE REUNION

### Control de Versiones

Versión	Fecha	Descripción Modificación	Folios
5	2020-01-24	Ajuste de estilo y diagramación, automatización del formato y aplicación de la clasificación del documento siguiendo los parámetros del SIGA y el SGSI.	2
4	7/12/2012	Ajuste formato	2
3	2/1/2010	Ajuste logos	2
2	2/8/209	Ajuste imagen	2
1	2/2/2008	Versión inicial del documento	2

El documento original ha sido aprobado mediante el SID (Sistema Información Documentada del IDU). La autenticidad puede ser verificada a través del código



<b>Participaron en la elaboración<sup>1</sup></b>	Addy Andrea Rodriguez Andrade, STRF / Carlos Fernando Campos Sosa, OAP / Sandra Julia Bolanos Calderon, SGI /
<b>Validado por</b>	Isauro Cabrera Vega, OAP Validado el 2020-01-24
<b>Revisado por</b>	Isauro Cabrera Vega, OAP Revisado el 2020-01-24
<b>Aprobado por</b>	Isauro Cabrera Vega, OAP Aprobado el 2020-01-24

<sup>1</sup>El alcance de participación en la elaboración de este documento corresponde a las funciones del área que representan